











LEGENDE

Planung

-  HY1/HJ5 **Mischbiotop 'MU - Urbanes Gebiet'**
80 % Wege-, Platz- und Gebäudeflächen, versiegelt, BW 0
20 % Gärten ohne oder mit geringem Gehölzbestand, BW 7
-  HY1.1 **Extensive Dachbegrünung, BW 3**
-  HY1 **Straßen-, Wege-, Platz- und Gebäudeflächen, versiegelt, BW 0**
-  HY2 **Geschotterte bzw. unbefestigte Flächen, BW 3**

Sonstige Planzeichen

-  **Umgrenzung Geltungsbereich**
-  **Umgrenzung Ausgleichspflichtiger Eingriffsbereich / Abgrenzung Bereiche nach § 34 / § 35 BauGB**
-  **Baugrenze**
-  **Geh-, Fahr- und Leitungsrecht**
-  **Umgrenzung Tiefgarage**



MH AGGERPARK	
LANDSCHAFTSPFLEGERISCHER FACHBEITRAG	
BP Nr. 154 mit dem Arbeitstitel 'Dr. Ringens-Straße'	
MAßNAHMENPLAN	
Maßstab: 1 : 500	Datum: 18. Juli 2022
Plan Nr.: 1	Bearbeitet: I. Piela
Rietmann Beratende Ingenieure PartG mbB FREIRAUM + LANDSCHAFTSPLANUNG SIEGBURGER STR. 243 A, 53639 KÖNIGSWINTER - UTHWEILER TEL. 0 22 44 / 91 26 26, FAX. 91 26 27 info@buero-rietmann.de www.buero-rietmann.de	



Plangrundlage: Öff. best. Vermessungsingenieur Dipl.-Ing. Andreas Flasche
 Diese Zeichnung und die darin enthaltenen Daten sind Eigentum der Rietmann Beratende Ingenieure PartG mbB. Kein Teil dieser Zeichnung darf in irgendeiner Form (Druck, Fotokopie, Mikrofilm oder einem anderen Verfahren) ohne schriftliche Genehmigung der o. g. PartG mbB reproduziert, an Dritte weitergegeben oder unter Verwendung elektronischer Systeme verarbeitet, vervielfältigt oder verbreitet werden.
 Copyright 2022 ©